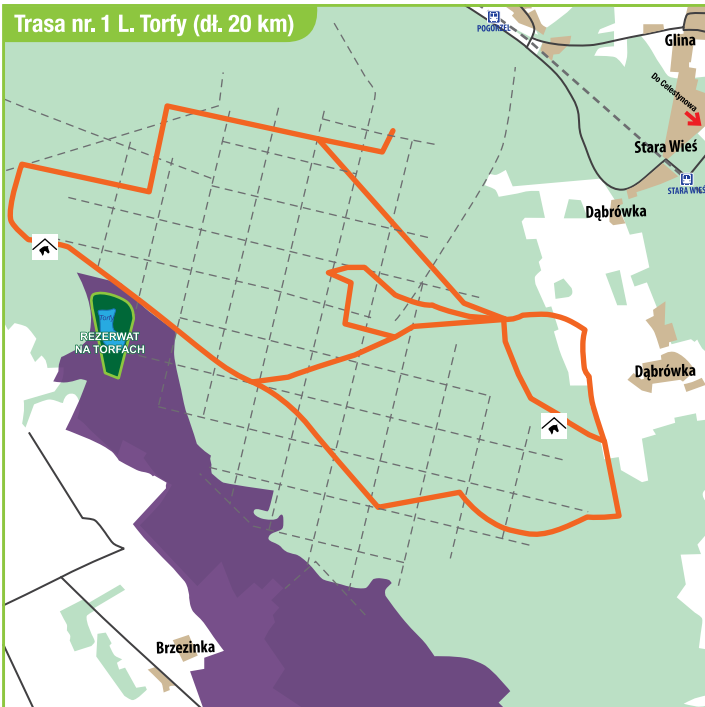


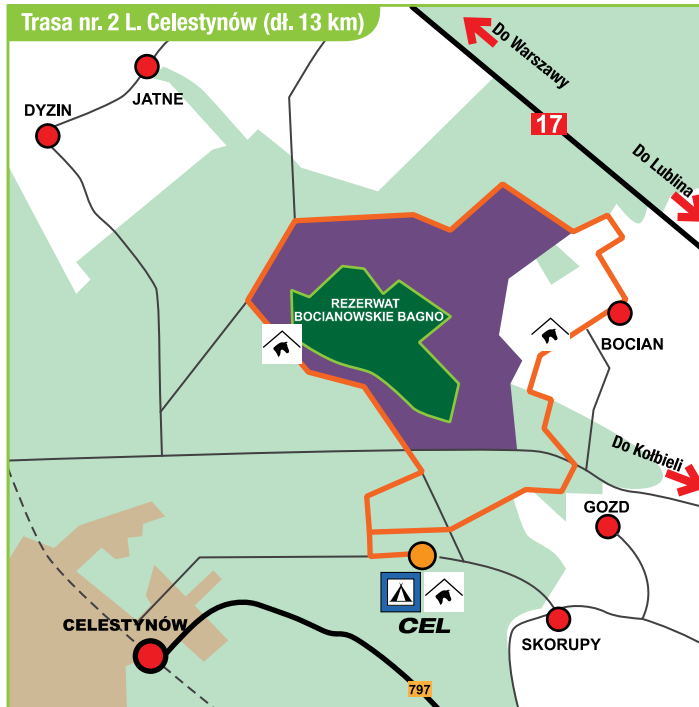


# Mapa szlaków konnych w Nadleśnictwie Celestynów

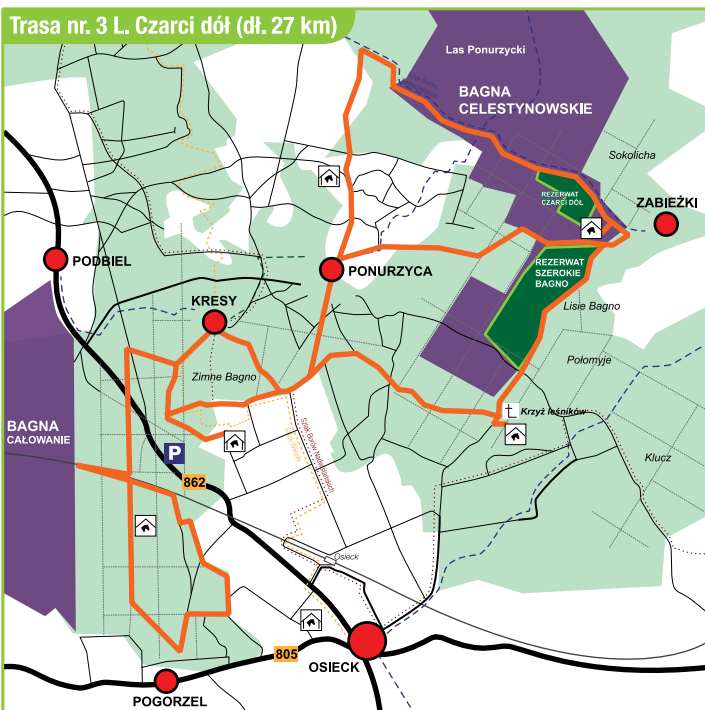
Trasa nr. 1 L. Torfy (dł. 20 km)



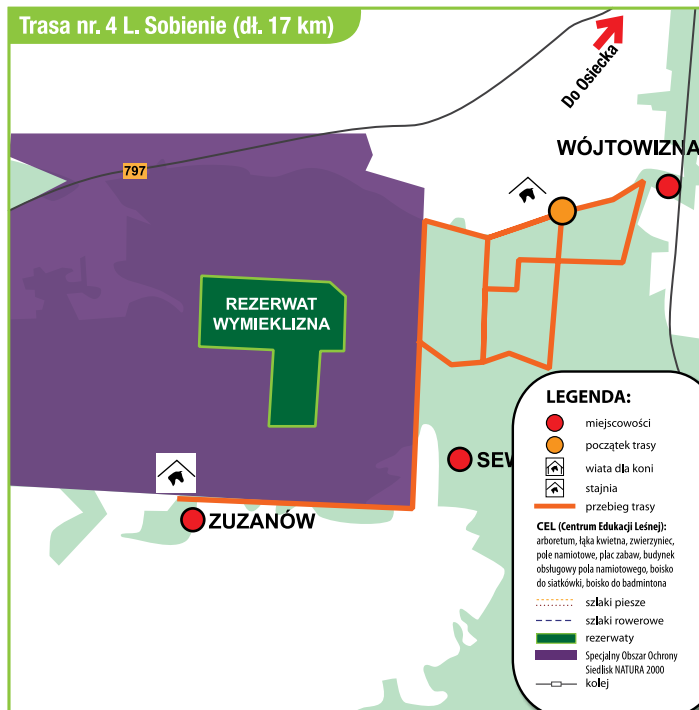
Trasa nr. 2 L. Celestynów (dł. 13 km)



Trasa nr. 3 L. Czarci dół (dł. 27 km)



Trasa nr. 4 L. Sobienie (dł. 17 km)



**LEGENDA:**

- miejscowości
- początek trasy
- wiaty dla koni
- stajnia
- przebieg trasy
- CEL (Centrum Edukacji Leśnej): arboretum, łąka kwietna, zwierzyńiec, pole namiotowe, plac zabaw, budynek obsługowy pola namiotowego, boisko do siatkówki, boisko do badmintonu
- - - szlaki piesze
- - - szlaki rowerowe
- rezerваты
- Specjalny Obszar Ochrony Siedisk Natura 2000
- kolej

Nadleśnictwo Celestynów zrealizowało projekt pn. „Budowa małej infrastruktury służącej zabezpieczeniu obszaru NATURA 2000 Bagno Całowanie przed nadmierną presją turystów” w ramach priorytetu V działania 5.1 Programu Operacyjnego Infrastruktura i Środowisko 2007- 2013.

Głównym celem projektu jest ochrona gatunków i siedlisk szczególnie cennych przyrodniczo przed nadmierną i niekontrolowaną presją turystyczną. Poprzez skanalizowanie ruchu turystycznego, odpowiednie ścieżki i urządzenia infrastruktury turystycznej zmniejszono zagrożenie dla cennych gatunków fauny i flory. Jednym z zadań projektu było wytyczenie i oznakowanie 77 km szlaków konnych z budową miejsc odpoczynku. Sieć szlaków została rozmieszczona pomiędzy gospodarstwami agroturystycznymi, których działalność ukierunkowana jest na turystykę konną.

Nadleśnictwo Celestynów to miejsce, w którym odpocznieś od miejskiego zgiełku. Czas mija tutaj wolniej, a Ty jesteś w stanie spędzić go w harmonii z naturą. Dla Twojej wygody oddaliśmy do użytku wiele obiektów sprzyjających pieszym i konnym wędrownikom, dzięki którym lepiej poznasz otaczającą Cię okolicę. Jeśli zechcesz zejść z konia i odpocząć, wystarczy, że odnajdziesz na mapie specjalnie przygotowane koniowiazy i wiaty. Gdyby podczas podróży spotkał Cię deszcz, pod naszą wiatą ochronić się mogą nawet dwaj jeźdźcy wraz z końmi. Dla bezpieczeństwa swojego i innych użytkowników przestrzegaj regulaminu\*, i pamiętaj że w miejscach, gdzie biegnie lub krzyżuje się szlak konny, pieszy czy rowerowy należy być szczególnie ostrożnym i ustąpić pierwszeństwa.

\*Regulamin znajduje się na stronie internetowej Nadleśnictwa Celestynów.

[www.facebook.com/pages/NADLE%C5%9ANICTWO-CELESTYN%C3%93W/244465562338280](http://www.facebook.com/pages/NADLE%C5%9ANICTWO-CELESTYN%C3%93W/244465562338280)

**W ramach projektu wykonano następujące czynności:**

- wytyczono i oznakowano sieć szlaków konnych;
- podkrzesano gałęzie do ok. 3 m;
- wybudowano siedem nowych i zmodernizowano dwa zadaszenia utrzymane w stylu świdermajer;
- zmodernizowano 5 parkingów;
- zakupiono i zamontowano m.in. koniowiazy, stoły, ławy, kosze oraz tablice informacyjne;
- zamknięto drogi nieudostępnione dla pojazdów dziesięcioma szlabanami;
- opracowano i wydano przewodnik do ścieżki poznawczej „Goździkowe Bagno”.

**Projekt objął budowę infrastruktury wraz z zagospodarowaniem turystycznym wokół Centrum Edukacji Leśnej składającym się z:**

- arboretum z leśnymi gatunkami drzew i krzewów różnych odmian;
- 2 ha terenu zagospodarowanego przez posianie odpornych na wydeptywanie traw i wprowadzenie oświetlenia solarnego;
- łąki kwietnej;
- zwierzyńca;
- pola namiotowego;
- budynku obsługowego pola namiotowego z kuchnią turystyczną i stołówko-świetlicą;
- boiska do siatkówki i badmintonu;